



¿cómo llegar?
 A 17 km de Horcajo de los Montes y 14 km de Retuerta del Bullaque, entre los puntos kilométricos 80 y 81 de la carretera comarcal CM-4017 que une estas dos localidades se sitúa un aparcamiento acondicionado por el Parque, punto de partida de la excursión.

PARQUE NACIONAL
 CABAÑEROS



Senderos autoguiados

7

SENDA DE LA CAÑADA REAL SEGOVIANA: LA TRASHUMANCIA EN LA EDAD MEDIA

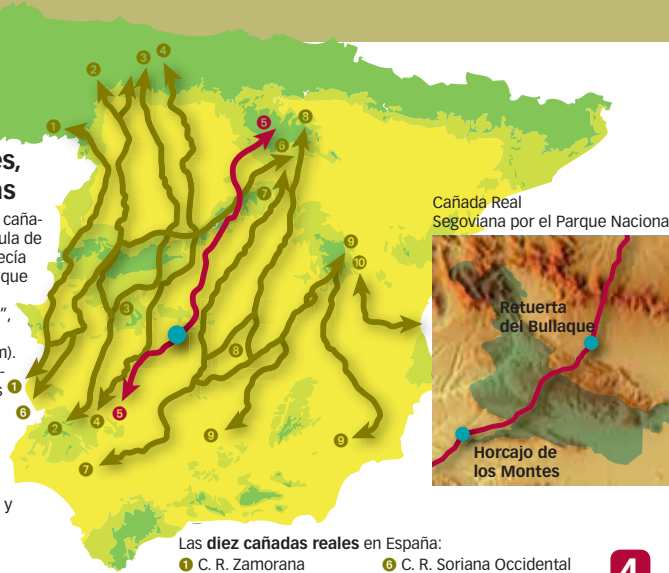
LA TRASHUMANCIA EN LA EDAD MEDIA

Durante la Edad Media, la trashumancia de ovejas aprovechaba las oportunidades de nuevos pastos invernales del sur reconquistado. No iba sin conflictos de intereses con los agricultores, así que el rey Alfonso X el Sabio creó el Honrado Concejo de la Mesta en 1273, un gremio de pastores que definía las diferentes vías pecuarias peninsulares y regulaba sus usos. Una de estas viejas rutas, la Cañada Real Segoviana, atraviesa los relieves del Parque uniendo los agostaderos de la Sierra de la Demanda y Neila con los invernaderos de Badajoz y Ciudad Real.

1

cañadas, cordeles, veredas y coladas

Diez grandes ejes, llamados cañadas reales, surcan la península de norte a sur. El Fuero Viejo decía que debían "ser tan anchas que encontrándose dos canes (perros), pasen sin embargo", con la Mesta medirían 90 varas castellanas (unos 75 m). Las cañadas se intercomunicaban gracias a los cordeles de 45 varas, las veredas de 25 varas y las coladas de menor amplitud. Una ley de 1995 protege este rico patrimonio ecológico y cultural frente a las agresiones y usurpaciones.



Las diez cañadas reales en España:

- 1 C. R. Zamorana
- 2 C. R. de la Plata
- 3 C. R. Leonesa Occidental
- 4 C. R. Leonesa Oriental
- 5 C. R. Segoviana
- 6 C. R. Soriana Occidental
- 7 C. R. Riojana
- 8 C. R. Soriana Oriental
- 9 C. R. Conquense y Murcia
- 10 C. R. del Reino de Valencia

3

el ganado trashumante

Se necesitaba un ganado resistente a las enfermedades y fuerte. La oveja de raza merina cumplía con estos requisitos y la fineza y densidad de su lana, el famoso vellón merino, proporcionaba riqueza y pujanza económica a los viejos reinos castellanos. Los rebaños debían recorrer hasta 800 km, la marcha era lenta (de 20 a 30 km/día) para que los animales pudieran pastar y reponerse. La cañada ofrecía al ganado multitud de plantas herbáceas y matorrales para alimentarse durante el largo viaje, el pisoteo estacional impedía la invasión de la maleza, los excrementos abonaban el suelo y diseminaban las semillas, contribuyendo al mantenimiento de la biodiversidad. Hoy, la mayoría del ganado se desplaza en camiones o en ferrocarril, dejando las cañadas al abandono.



Alfonso X el Sabio

2

el Real Concejo de la Mesta

Los visigodos ya disponían una ley sobre el tránsito del ganado que inspiró a Alfonso X El Sabio al crear el Honrado Concejo de la Mesta, unas asambleas de pastores y ganaderos amparadas por el monarca. La Mesta llegó a tener mucho poder y los pastores grandes privilegios como derecho de paso y pastoreo, exención fiscal y judicial. El ocaso de la Mesta se sitúa en el siglo XIX cuando la merina española perdió su monopolio y la agricultura ganó terreno a la trashumancia.

Vellón merino



Ovejas merinas

4

la trashumancia

La trashumancia es el desplazamiento del ganado entre regiones bioclimáticas diferentes. Se repartía en dos movimientos anuales, uno en otoño hacia los invernaderos de las dehesas del sur (los *extremos*) y otro en primavera hacia los agostaderos en las sierras del norte (los *puertos*). Los mansos o carneros abrían el desfile cabañil, los flancos los cubrían los perros de careo y en la retaguardia se situaban la caballerías que, además de alimentos y mantas, solían cargar algún becerrillo endeble.




Ganadería trashumante en Extremadura

6

el viejo alcornoque

La actividad trashumante ha ido decayendo progresivamente, a mediados del siglo XVIII transitaban por la red de cañadas 3.500.000 ovejas y en 1989 tan solo 260.000. Este viejo alcornoque vio pasar el último rebaño en los años 90 del siglo pasado. Varios ejemplares longevos enfilan el trazado de la cañada, todo un símbolo de la preservación de la naturaleza.



Tijeras de esquilador



Esquileo en Arroba de los Montes. La primavera era la temporada idónea.



Las migas de pastor era el plato de la mañana. Queso con pan a mediodía y una sopa con carne por la noche completaban la dieta diaria.



Collar de perro contra ataques de lobos. El mastín guardaba el rebaño por la noche y el perro pastor lo guiaba durante el día.

El burro, el medio de transporte de la intendencia.



Los carneros encabezaban el rebaño.

5

una vida de pastor

Las faenas del pastor durante la trashumancia eran múltiples, desde la atención a los corderos que nacían en el camino hasta curar las heridas de los animales. Con la jara entablillaban las patas del ganado y de los tallos del torvisco extraían una correa para castrar a algunos machos. También elaboraban de forma artesanal objetos de uso cotidiano. Con el corcho de los alcornokes fabricaban recipientes para la sal que necesitaba el ganado, fiambresas para mantener caliente la comida, tapas para los cántaros y asientos bajos. Enfermedades, partos, heridas, alimentación, etc., el conocimiento de los pastores era amplio y aprendían sobre la marcha.



el Parque Nacional de Cabañeros

El Parque Nacional de Cabañeros es uno de los 15 espacios naturales más emblemáticos de la naturaleza española. Fue declarado con la máxima figura de protección en 1995 a fin de preservar una singular muestra del monte mediterráneo.

De sus valores naturales destacan los bosques y matorrales mediterráneos, los bosques de ribera, las turberas y algunos enclaves relictos de vegetación atlántica, con la flora y fauna asociada a cada uno de estos ecosistemas, entre las que se encuentran algunas especies amenazadas como el águila imperial, la cigüeña negra y el buitre negro.

En el paisaje, dos grandes estructuras geográficas resaltan: las sierras y las rañas. Las primeras se formaron hace 300 millones años y culminan a 1.448 metros de altura en el pico Rocigalgo; el bosque mediterráneo alcanza en ellas su máxima diversidad. Las rañas son llanuras al pie de montaña resultantes de la erosión de las sierras, y posteriormente usadas para el cultivo de cereal, quedando planicies salpicadas de árboles como las encinas, donde suele ser fácil la observación de fauna.



recomendaciones



- Mantenga una actitud respetuosa y responsable con el medio ambiente.
- No abandone ningún tipo de residuo en el Parque, así ayudará a su conservación.



- Se recomienda visitar el Parque en las distintas épocas del año; utilice calzado y ropa apropiada.
- En época estival, procure beber abundante agua y no olvide elementos de protección solar como gafas de sol, gorra y crema solar.



- Lleve prismáticos para ver mejor la fauna, e incluso para observar el paisaje o la vegetación.
- Su seguridad es nuestra preocupación, pero es su responsabilidad. Teléfono emergencias: 112.



Centro Administrativo del Parque Nacional de Cabañeros
 Crta. Abenójar-Torrijos, s/n
 13.194 Pueblonuevo del Bullaque (Ciudad Real)
 tel. 926 78 32 97 - Fax 926 78 34 84
 icabaneros@oapn.es
 www.magrama.gob.es/red-parques-nacionales

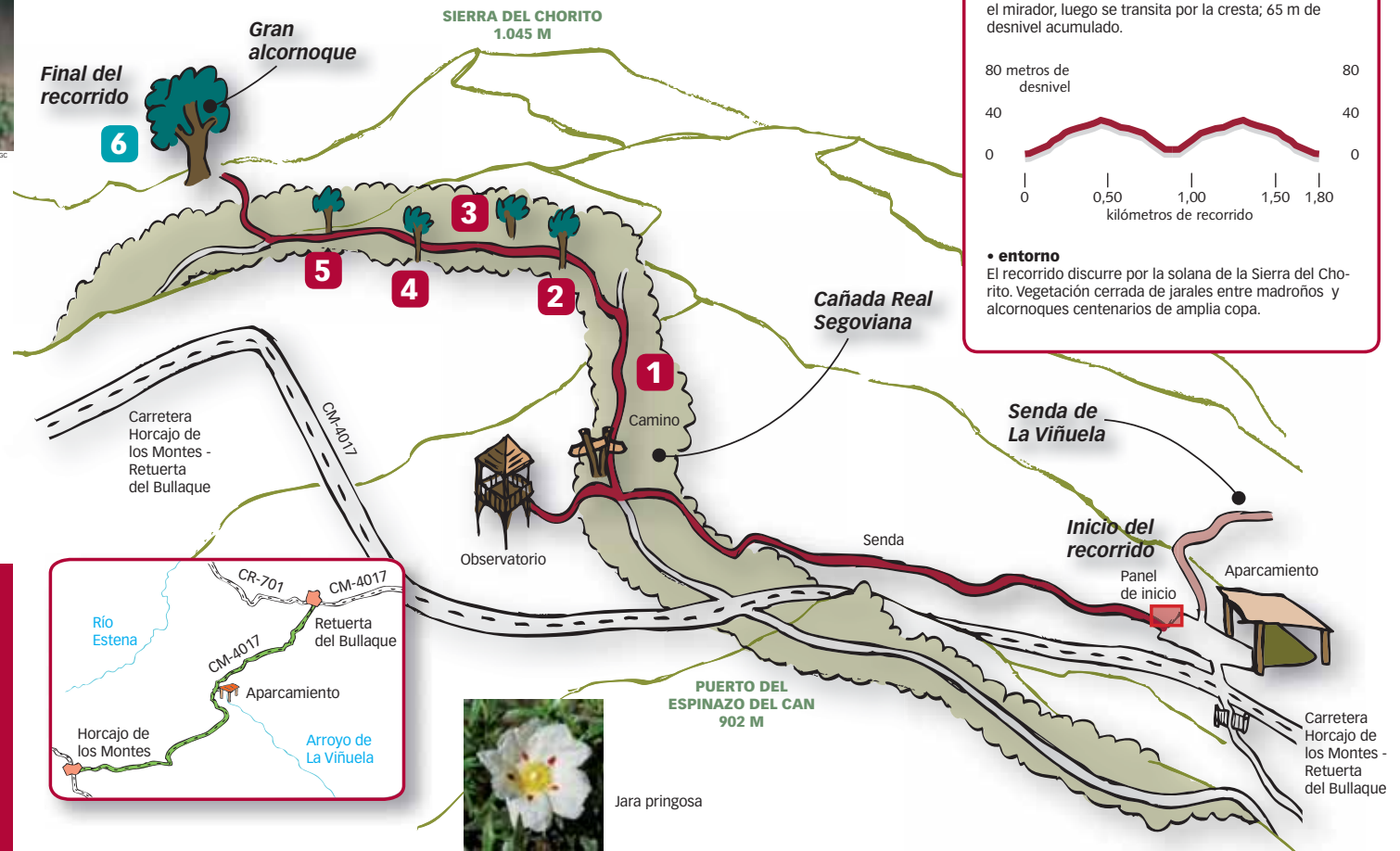


Realización: Verdos Interpretación. Fotografía: B. Datcharry y F. Cámara (FC) - V. García (VC) - CC-azulpurpuranuria.blogspot (APB) - CC-Steven Walling (SW). Ilustración: B. Datcharry. ©2015

EL RECORRIDO

Del aparcamiento, la ruta sube al Puerto del Espinazo del Can por un sendero que se abre paso entre jarales. Arriba conecta con la Cañada Real Segoviana, que entra en los Montes de Toledo por el Puerto Marchés y faldea la Sierra del Chorito en busca de la orografía más favorable.

De frente un mirador señalizado permite disfrutar de extensas vistas sobre el Parque. A la derecha, un camino recorre la cresta entre jarales. Gracias a un tramo desbrozado se pueden apreciar las 90 varas castellanas (75 m), anchura reglamentaria de las Cañadas Reales. Destacan los viejos alcornoques que desde sus amplias copas mantienen patente el trazado de la vía pecuaria ahora abandonado. Abajo junto a la carretera, se sitúa la Venta Nueva, lugar donde los pastores trashumantes descansaban con sus ovejas. La senda lleva al pie de un alcornoque pluricentenario desde donde hay que emprender el regreso.



Alcornoques

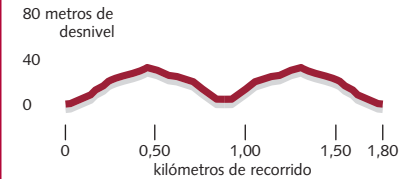
0 Los números corresponden a paradas interpretativas señaladas en el campo con postes de madera.

datos prácticos

• **recorrido**
Lineal, 1,8 km ida y vuelta. Por sendero señalizado.

• **tiempo de visita**
50 mn ida y vuelta

• **dificultad y desnivel**
Moderado, fuerte subida al principio hasta alcanzar el mirador, luego se transita por la cresta; 65 m de desnivel acumulado.



• **entorno**
El recorrido discurre por la solana de la Sierra del Chorito. Vegetación cerrada de jarales entre madroños y alcornoques centenarios de amplia copa.



Jara pringosa